

Заказчик - ООО «Саханефть»

«Промысловый нефтегазопровод от КП-6 до узла подключения Маччобинского НГКМ»

Проект планировки территории и проект межевания территории в его составе

Том 1. Проект планировки территории. Графическая часть.


Заказчик - ООО «Саханефть»

«Промысловый нефтегазопровод от КП-6 до узла подключения Маччобинского НГКМ»

Проект планировки территории и проект межевания территории в его составе

Том 1. Проект планировки территории. Графическая часть.

Генеральный директор



М.В. Астахов

Иркутск, 2021 г.

РЕГИСТРАЦИОННАЯ КАРТОЧКА ПРОЕКТА

1.	Адрес строительства	Дальневосточный федеральный округ, Республика Саха (Якутия), Мирнинский район, муниципальное образование «Город Мирный»
2.	Наименование объекта	Титул объекта: «Промысловый нефтегазопровод от КП-6 до узла подключения Маччобинского НГКМ»
3.	Приказ (Распоряжение) органов государственной власти и (или) органов местного самоуправления о подготовке документации по планировке территории	Постановление администрации муниципального образования «Город Мирный» №786 от 05.07.2021г. «О принятии решения о подготовке документации по планировке территории, предусматривающей размещение линейного объекта «Промысловый нефтегазопровод от КП-6 до узла подключения Маччобинского НГКМ»
4.	Заказчик	Полное наименование – Общество с ограниченной ответственностью «Саханефть» Сокращенное наименование – ООО «Саханефть»
5.	Проектная организация	Полное наименование – Общество с ограниченной ответственностью «СЕРВИСТА» Сокращенное наименование – ООО «СЕРВИСТА» 
6.	Авторы проекта	Е.Н. Роголёва, В.В. Петренко, Е.А. Самойлова, Д.В. Сухарев
7.	Стадия	Проектная документация
8.	Вид строительства	Новое строительство
9.	Количество эксплуатационных единиц	– промышленный нефтегазопровод; – узел перспективного подключения на КП-7; – узел для размещения узла мобильной камеры запуска/приема СОД; – защитные футляры.
10.	Общая площадь земельных участков под размещение объектов	4,4864 га
11.	Намечаемые сроки строительства	2021 г.
12.	Адреса:	
	Заказчик	677000, Республика Саха (Якутия), город Якутск, улица Орджоникидзе, дом 36 корпус 1, офис 505
	Проектная организация	664047, Россия, Иркутская обл., г. Иркутск, ул. Байкальская, 105 А, офис 505
13.	Телефоны:	
	Заказчик	8 (3952) 211-352
	Проектная организация	8 (3952) 546-470

Взам. инв.№	
Подп. и дата	
Инв.№ подл.	

						«Промысловый нефтегазопровод от КП-6 до узла подключения Маччобинского НГКМ»	Лист
Изм.	Кол.уч.	Лист	№ док.	Подп.	Дата		2

СПИСОК УЧАСТНИКОВ ПРОЕКТИРОВАНИЯ

Начальник отдела подготовки документации по
планировке территории ООО «СЕРВИСТА»

Е.Н. Роголёва

Специалист отдела подготовки документации по
планировке территории ООО «СЕРВИСТА»
Кадастровый инженер ООО «СЕРВИСТА»

В.В. Петренко

Помощник кадастрового инженера
ООО «СЕРВИСТА»

Е.А. Самойлова

Помощник кадастрового инженера
ООО «СЕРВИСТА»

Д.В. Сухарев

Инв.№ подл.	Подп. и дата	Взам. инв.№						
						«Промысловый нефтегазопровод от КП-6 до узла подключения Маччобинского НГКМ»	Лист	
Изм.	Кол.уч.	Лист	№ док.	Подп.	Дата		3	

СОСТАВ ДОКУМЕНТАЦИИ ПО ПЛАНИРОВКЕ ТЕРРИТОРИИ

Номер тома	Наименование	Примечание
1	Проект планировки территории. Графическая часть.	
2	Положение о размещении линейных объектов.	
3	Материалы по обоснованию проекта планировки территории. Графическая часть.	
4	Материалы по обоснованию проекта планировки территории. Пояснительная записка.	
5	Проект межевания территории. Графическая часть.	
6	Проект межевания территории. Текстовая часть.	
7	Материалы по обоснованию проекта межевания территории. Графическая часть.	
8	Материалы по обоснованию проекта межевания территории. Пояснительная записка.	

Взам. инв.№	Подп. и дата	Инв.№ подл.

						«Промысловый нефтегазопровод от КП-6 до узла подключения Маччобинского НГКМ»	Лист
Изм.	Кол.уч.	Лист	№ док.	Подп.	Дата		4

СОДЕРЖАНИЕ

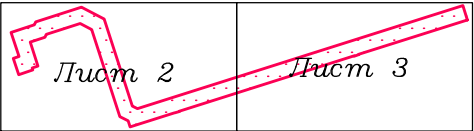
Том 1. Проект планировки территории. Графическая часть.

№	Наименование чертежа	Стр.
1.	Чертеж красных линий	6
2.	Чертеж границ зон планируемого размещения линейных объектов. Чертеж границ зон планируемого размещения линейных объектов, подлежащих реконструкции в связи с изменением их местоположения	9


Инв.№ подл.	Подп. и дата	Взам. инв.№						«Промысловый нефтегазопровод от КП-6 до узла подключения Маччобинского НГКМ»	Лист	
			Изм.	Кол.уч.	Лист	№ док.	Подп.		Дата	5


Документация по планировке территории (проект планировки территории) для размещения объекта
«Промысловый нефтегазопровод от КП-6 до узла подключения Маччобинского НГКМ»
Схема расположения листов к чертежу красных линий

Республика Саха (Якутия)
Мирнинский район
муниципальное образование
"Город Мирный"



Условные обозначения:

 граница территорий, в отношении которой осуществляется подготовка проекта планировки территории

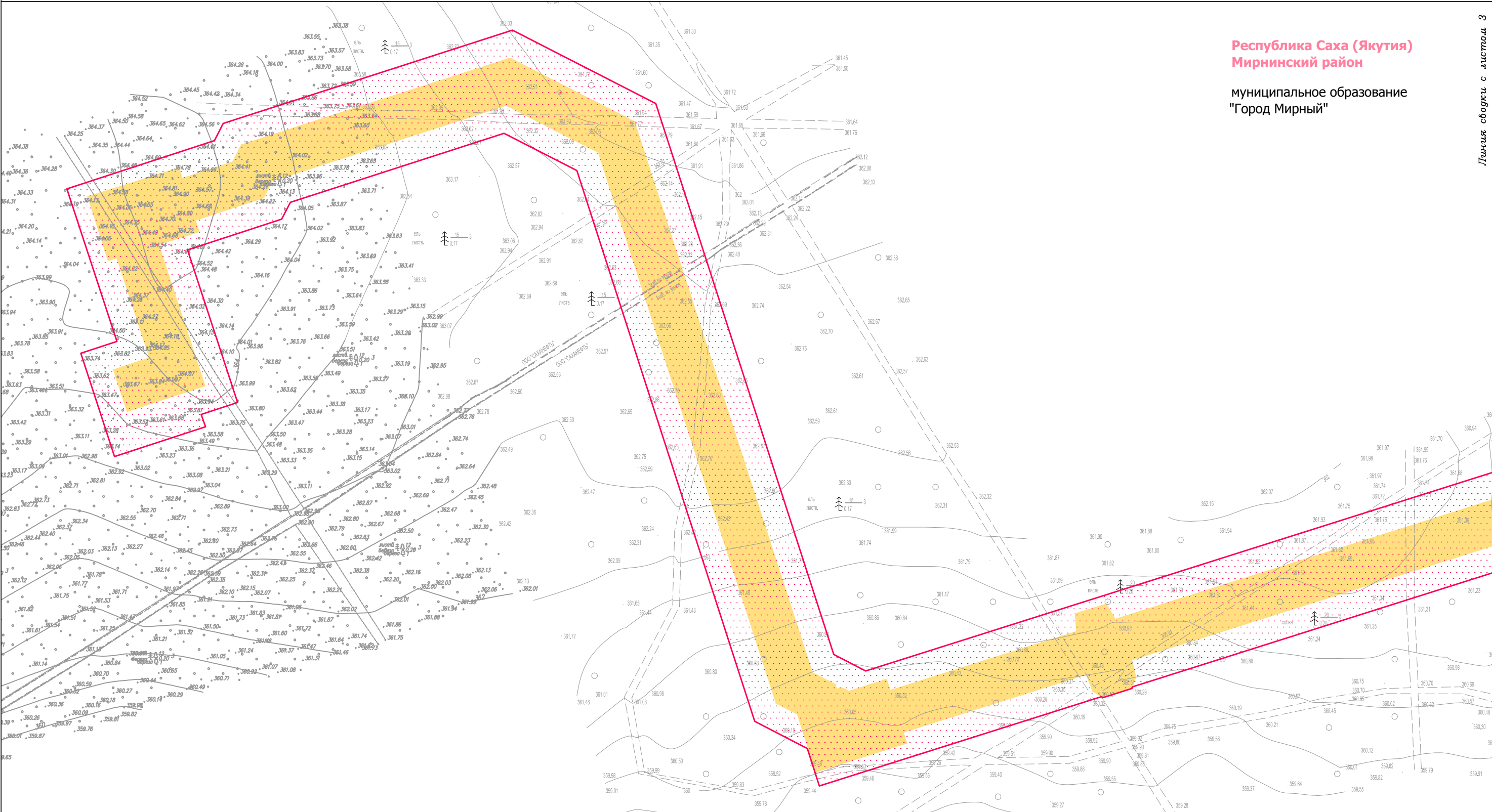
Планируемые элементы планировочной структуры:
 граница территории, предназначенной для размещения линейного объекта «Промысловый нефтегазопровод от КП-6 до узла подключения Маччобинского НГКМ»

ПРИМЕЧАНИЯ:
1. Красные линии не устанавливаются в связи с вступлением в силу Федерального закона от 02.08.2019 № 283-ФЗ «О внесении изменений в Градостроительный кодекс Российской Федерации и отдельные законодательные акты Российской Федерации»;
2. В связи с вступлением в силу Федерального закона от 02.08.2019 № 283-ФЗ «О внесении изменений в Градостроительный кодекс Российской Федерации и отдельные законодательные акты Российской Федерации», красные линии не устанавливаются, таким образом, номера характерных точек красных линий, в том числе точек начала и окончания красных линий, точек изменения описания красных линий, а также перечень координат характерных точек красных линий не приводятся;
3. Информация о существующих элементах планировочной структуры, отсутствует.

						Республика Саха (Якутия)				
						Документация по планировке территории (проект планировки территории и проект межевания территории в его составе) для размещения объекта «Промысловый нефтегазопровод от КП-6 до узла подключения Маччобинского НГКМ»				
Изм.	Кол.уч.	Лист	№ док.	Подп.	Дата		Заказчик:	Стадия	Лист	Листов
Разработал		Сухарев Д.В.			06.21		ОБЩЕСТВО С ОГРАНИЧЕННОЙ ОТВЕТСТВЕННОСТЬЮ «САХАНЕФТЬ»	П	1	3
		Самойлова Е.А.			06.21					
Проверил		Петренко В.В.			06.21					
Н. контроль		Роголёва Е.Н.			06.21					
						Чертёж красных линий		ООО "СЕРВИСТА" Иркутск, ул. Байкальская, дом 105А, оф. 505		

Документация по планировке территории (проект планировки территории) для размещения объекта
«Промысловый нефтегазопровод от КП-6 до узла подключения Маччобинского НГКМ»
Чертёж красных линий

Республика Саха (Якутия)
Мирнинский район
муниципальное образование
"Город Мирный"



Условные обозначения:

граница территории, в отношении которой осуществляется подготовка проекта планировки территории

Планируемые элементы планировочной структуры:

граница территории, предназначенной для размещения линейного объекта «Промысловый нефтегазопровод от КП-6 до узла подключения Маччобинского НГКМ»

Республика Саха (Якутия)

Документация по планировке территории (проект планировки территории и проект межевания территории в его составе) для размещения объекта
«Промысловый нефтегазопровод от КП-6 до узла подключения Маччобинского НГКМ»

Изм.	Кол.уч.	Лист	№ док.	Подп.	Дата
Разработал	Сухарев Д.В.		06.21		
	Самойлова Е.А.		06.21		
Проверил	Петренко В.В.		06.21		
Н. контроль	Роголёва Е.Н.		06.21		



Заказчик:
ОБЩЕСТВО С ОГРАНИЧЕННОЙ ОТВЕТСТВЕННОСТЬЮ
«САХАНЕФТЬ»

Стадия	Лист	Листов
П	2	3

Чертёж красных линий

М 1:2000



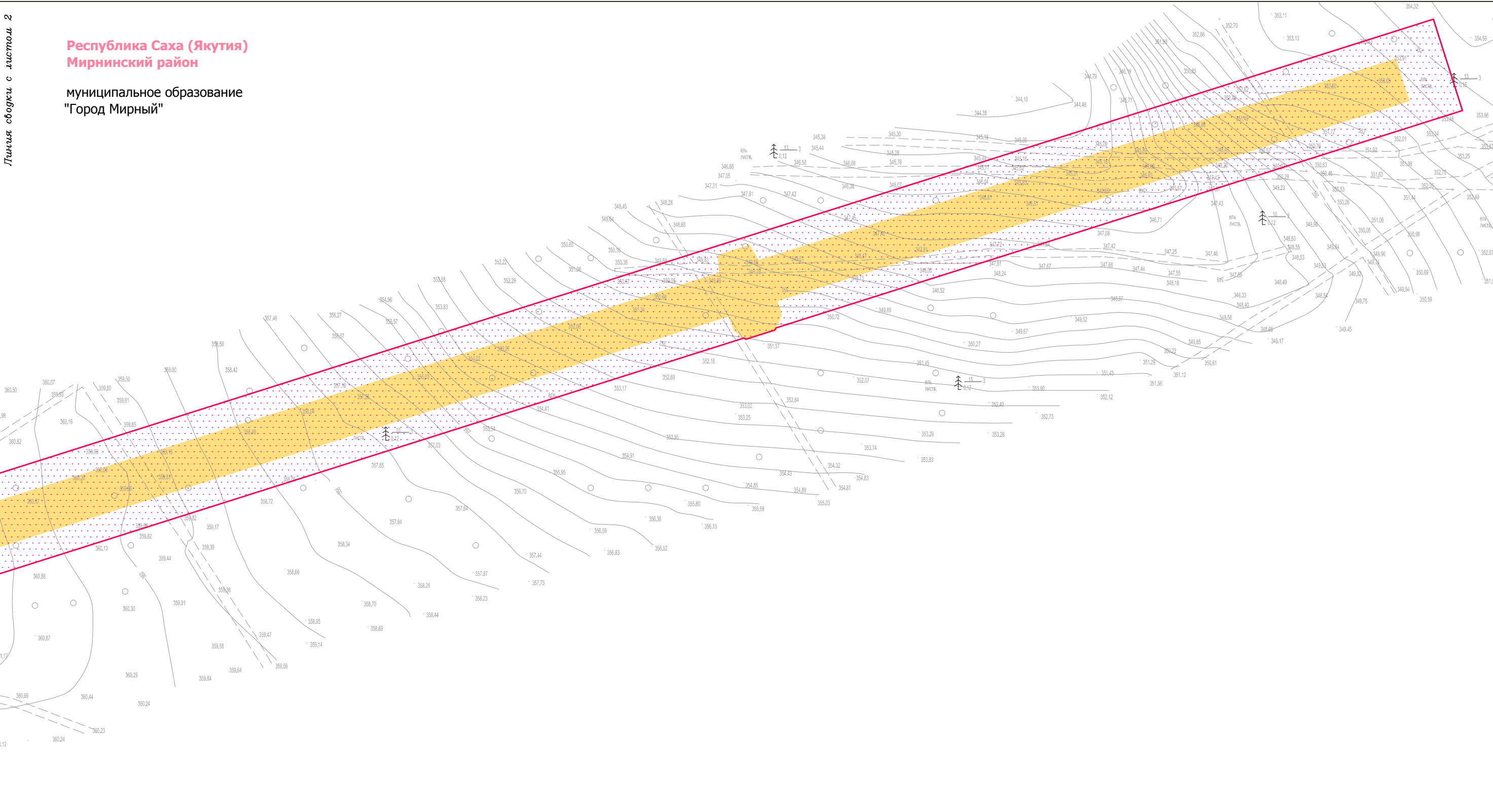
ООО "СЕРВИСТА"
Иркутск, ул. Байкальская,
дом 105А, оф. 505

Документация по планировке территории (проект планировки территории) для размещения объекта
«Промысловый нефтегазопровод от КП-6 до узла подключения Маччобинского НГКМ»
Чертёж красных линий

Листья сборки с листом 2

Республика Саха (Якутия)
Мирнинский район

муниципальное образование
"Город Мирный"



Условные обозначения:

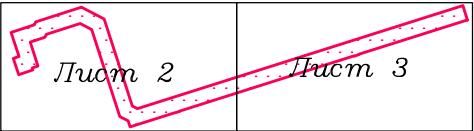
граница территории, в отношении которой осуществляется подготовка проекта планировки территории

Планируемые элементы планировочной структуры:

граница территории, предназначенной для размещения линейного объекта «Промысловый нефтегазопровод от КП-6 до узла подключения Маччобинского НГКМ»

						Республика Саха (Якутия)				
						Документация по планировке территории (проект планировки территории и проект межевания территории в его составе) для размещения объекта «Промысловый нефтегазопровод от КП-6 до узла подключения Маччобинского НГКМ»				
Изм.	Кол.уч.	Лист	№ док.	Подп.	Дата					
Разработал	Сухарев Д.В.				06.21		Заказчик:	Стадия	Лист	Листов
	Самойлова Е.А.				06.21		ОБЩЕСТВО С ОГРАНИЧЕННОЙ ОТВЕТСТВЕННОСТЬЮ «САХАНЕФТЬ»	П	3	3
Проверил	Петренко В.В.				06.21					
Н. контроль	Роголёва Е.Н.				06.21					
							Чертёж красных линий		ООО "СЕРВИСТА" Иркутск, ул. Байкальская, дом 105А, оф. 505	
						М 1:2000				

Республика Саха (Якутия)
Мирнинский район
муниципальное образование
"Город Мирный"



Условные обозначения:

- граница территории, в отношении которой осуществляется подготовка проекта планировки территории
- граница зоны планируемого размещения объектов капитального строительства, проектируемых в составе линейного объекта

- граница зоны планируемого размещения линейного объекта
- 1

характерная точка границы зоны планируемого размещения линейного объекта, номер характерной точки границы зоны планируемого размещения линейного объекта

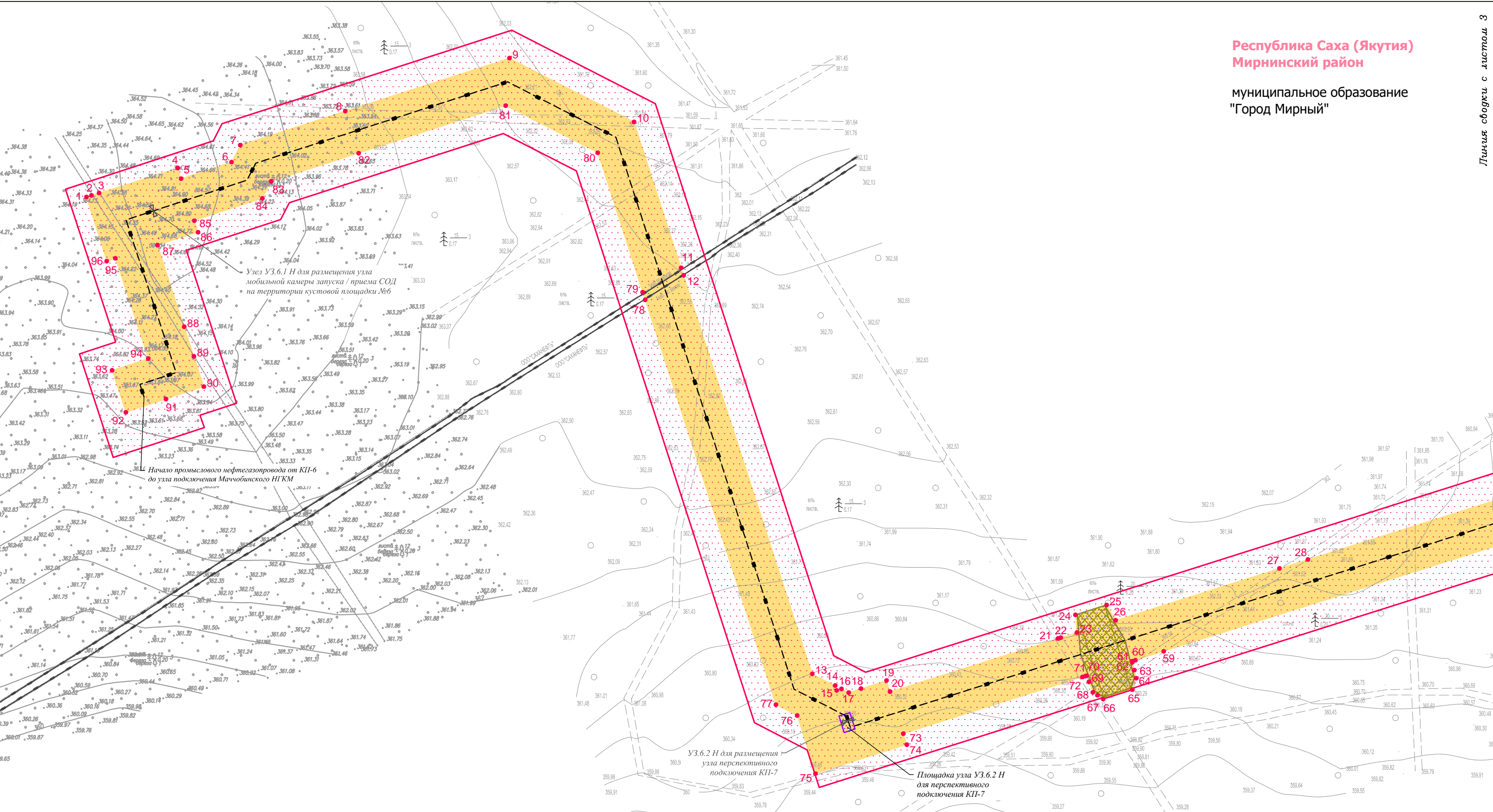
- Проектируемые коммуникации:
- нефтепровод
- Проектируемые сооружения:
- площадка
- переходы для диких животных
- узел
- Существующие коммуникации:
- линия связи

ПРИМЕЧАНИЯ:

1. Информация о границах зон планируемого размещения линейных объектов, подлежащих реконструкции в связи с изменением их местоположения, отсутствует.

						Республика Саха (Якутия)			
						Документация по планировке территории (проект планировки территории и проект межевания территории в его составе) для размещения объекта «Промысловый нефтегазопровод от КП-6 до узла подключения Маччобинского НГКМ»			
Изм.	Кол.уч.	Лист	№ док.	Подп.	Дата	<div></div> <div>Заказчик: ОБЩЕСТВО С ОГРАНИЧЕННОЙ ОТВЕТСТВЕННОСТЬЮ «САХАНЕФТЬ»</div>	Стадия	Лист	Листов
Разработал	Сухарев Д.В.	Сухарев	06.21				П	1	3
	Самойлова Е.А.	Самойлова	06.21						
Проверил	Петренко В.В.	Петренко	06.21						
Н. контроль	Роголёва Е.Н.	Роголёва	06.21						
						Чертёж границ зон планируемого размещения линейных объектов, подлежащих реконструкции в связи с изменением их местоположения М 1:25000	<div></div> <div>ООО "СЕРВИСТА" Иркутск, ул. Байкальская, дом 105А, оф. 505</div>		

Документация по планировке территории (проект планировки территории) для размещения объекта
«Промысловый нефтегазопровод от КП-6 до узла подключения Маччобинского НГКМ»
Чертёж границ зон планируемого размещения линейных объектов. Чертёж границ зон планируемого размещения линейных объектов, подлежащих реконструкции в связи с изменением их местоположения



Республика Саха (Якутия)
Мирнинский район
муниципальное образование
"Город Мирный"

Линия свободки с листом 3

Условные обозначения:

- граница территории, в отношении которой осуществляется подготовка проекта планировки территории

граница зоны планируемого размещения объектов капитального строительства, проектируемых в составе линейного объекта
- граница зоны планируемого размещения линейного объекта

•1

характерная точка границы зоны планируемого размещения линейного объекта, номер характерной точки границы зоны планируемого размещения линейного объекта
- Проектируемые коммуникации:

нефтепровод

Проектируемые сооружения:

площадка

переходы для диких животных

узел

Существующие коммуникации:

линия связи
- Республика Саха (Якутия)
- Документация по планировке территории (проект планировки территории и проект межевания территории в его составе) для размещения объекта «Промысловый нефтегазопровод от КП-6 до узла подключения Маччобинского НГКМ»
- | | | | | | |
|-------------|----------------|------|--------|-----------|-------|
| Изм. | Кол.уч. | Лист | № док. | Подп. | Дата |
| Разработал | Сухарев Д.В. | | | Сухарев | 06.21 |
| | Самойлова Е.А. | | | Самойлова | 06.21 |
| Проверил | Петренко В.В. | | | Петренко | 06.21 |
| Н. контроль | Роголёва Е.Н. | | | Роголёва | 06.21 |
- Заказчик:

Общество с ограниченной ответственностью «САХАНЕФТЬ»

Стадия

Лист

Листов

П

2

3
- Чертёж границ зон планируемого размещения линейных объектов. Чертёж границ зон планируемого размещения линейных объектов, подлежащих реконструкции в связи с изменением их местоположения

М 1:2000
- ООО "СЕРВИСТА"

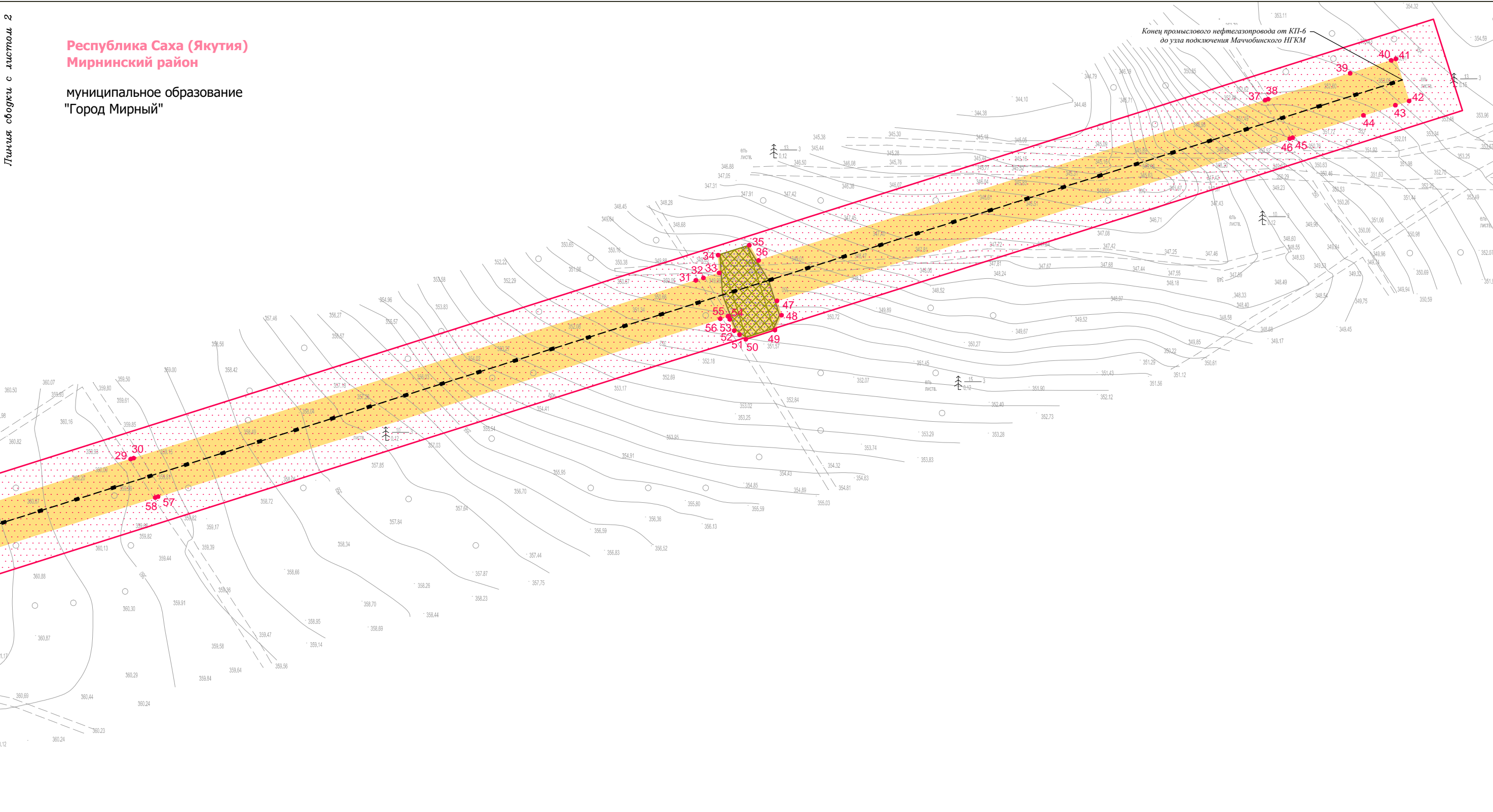
Иркутск, ул. Байкальская, дом 105А, оф. 505

Документация по планировке территории (проект планировки территории) для размещения объекта
«Промысловый нефтегазопровод от КП-6 до узла подключения Маччобинского НГКМ»
Чертёж границ зон планируемого размещения линейных объектов. Чертёж границ зон планируемого размещения линейных объектов, подлежащих реконструкции в связи с изменением их местоположения

Листы сборки с листов 2

Республика Саха (Якутия)
Мирнинский район

муниципальное образование
"Город Мирный"



Условные обозначения:

- граница территории, в отношении которой осуществляется подготовка проекта планировки территории
- граница зоны планируемого размещения объектов капитального строительства, проектируемых в составе линейного объекта

- граница зоны планируемого размещения линейного объекта
- характерная точка границы зоны планируемого размещения линейного объекта, номер характерной точки границы зоны планируемого размещения линейного объекта

- Проектируемые коммуникации:
 - нефтепровод
- Проектируемые сооружения:
 - площадка
 - переходы для диких животных
 - узел
- Существующие коммуникации:
 - линия связи

Изм.	Кол.уч.	Лист	№ док.	Подп.	Дата
Разработал	Сухарев Д.В.	Сухарев	06.21		
	Самойлова Е.А.	Самойлова	06.21		
Проверил	Петренко В.В.	Петренко	06.21		
Н. контроль	Роголёва Е.Н.	Роголёва	06.21		

Республика Саха (Якутия)			
Документация по планировке территории (проект планировки территории и проект межевания территории в его составе) для размещения объекта «Промысловый нефтегазопровод от КП-6 до узла подключения Маччобинского НГКМ»			
Заказчик:		Стадия	Лист
ОБЩЕСТВО С ОГРАНИЧЕННОЙ ОТВЕТСТВЕННОСТЬЮ «САХАНЕФТЬ»		П	3
Чертёж границ зон планируемого размещения линейных объектов. Чертёж границ зон планируемого размещения линейных объектов, подлежащих реконструкции в связи с изменением их местоположения М 1:2000		Листов	3
		ООО "СЕРВИСТА" Иркутск, ул. Байкальская, дом 105А, оф. 505	